

**OPCM 3609/2007. Ordinanza Commissario delegato
64/2007. OCDPC 89/2013. Eventi meteorologici
avversi del novembre 2005. DGR 962 del
28/07/2014. Secondo Piano di intervento "Erosione
spondale/Officiosità idraulica"**

**RECUPERO DELL'OFFICIOSITA' IDRAULICA
DEL RIO GRANDE – 2° Stralcio**

Importo complessivo progetto: € 100.000,00



Tratto a valle della passerella pedonale



Tratto a monte della S.S.205

PROGETTO ESECUTIVO

Allegato 4 – AEREOFOTOCARTA Area d'intervento

Terni, li 20/05/2024

IL PROGETTISTA

(Geom. Paola Massarelli)




Visto: IL RESPONSABILE DEL PROCEDIMENTO

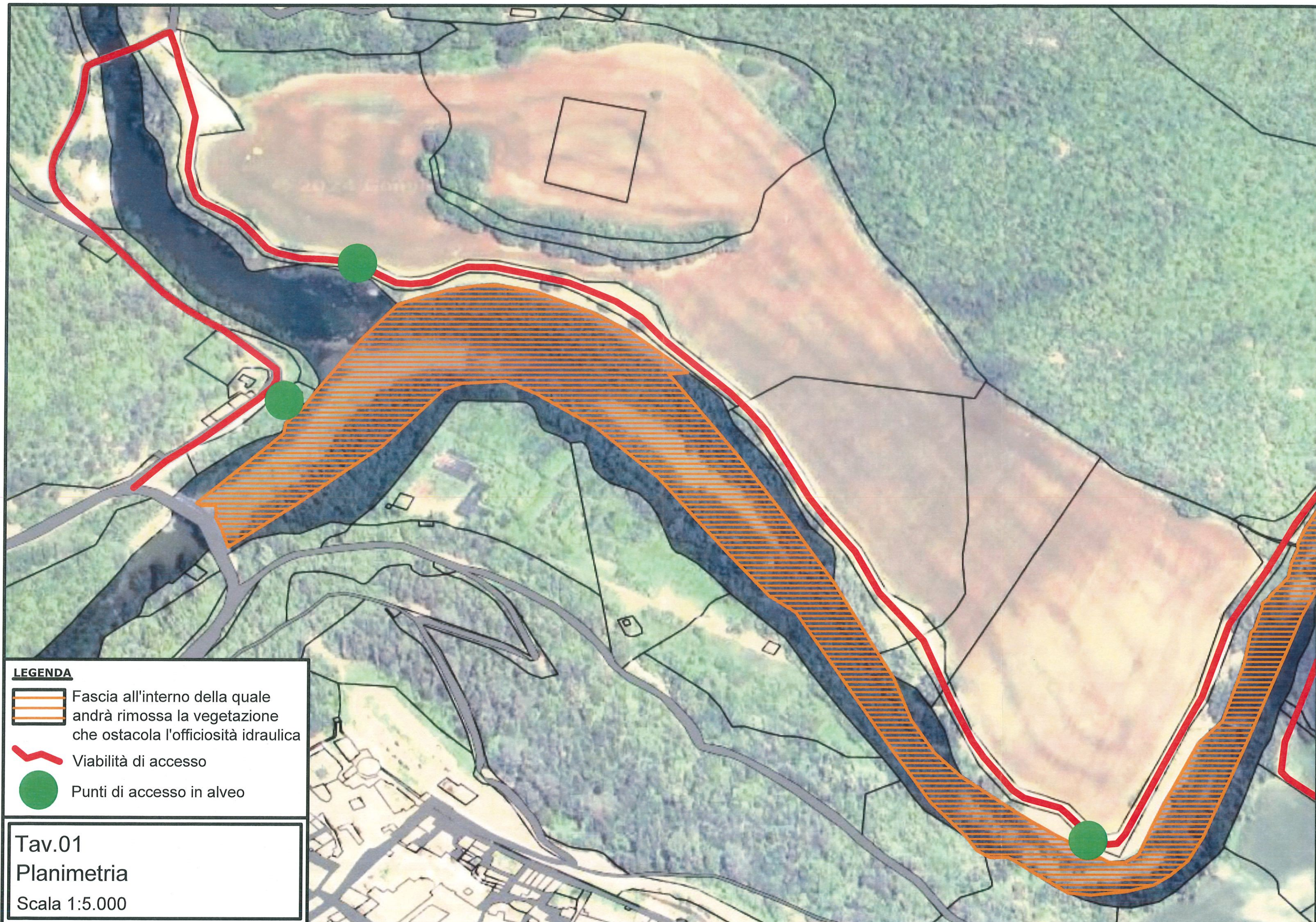
(Dr. Ing. Barbara Leli)






Visto: IL DIRETTORE

(Dr.ssa Carla Pagliari)

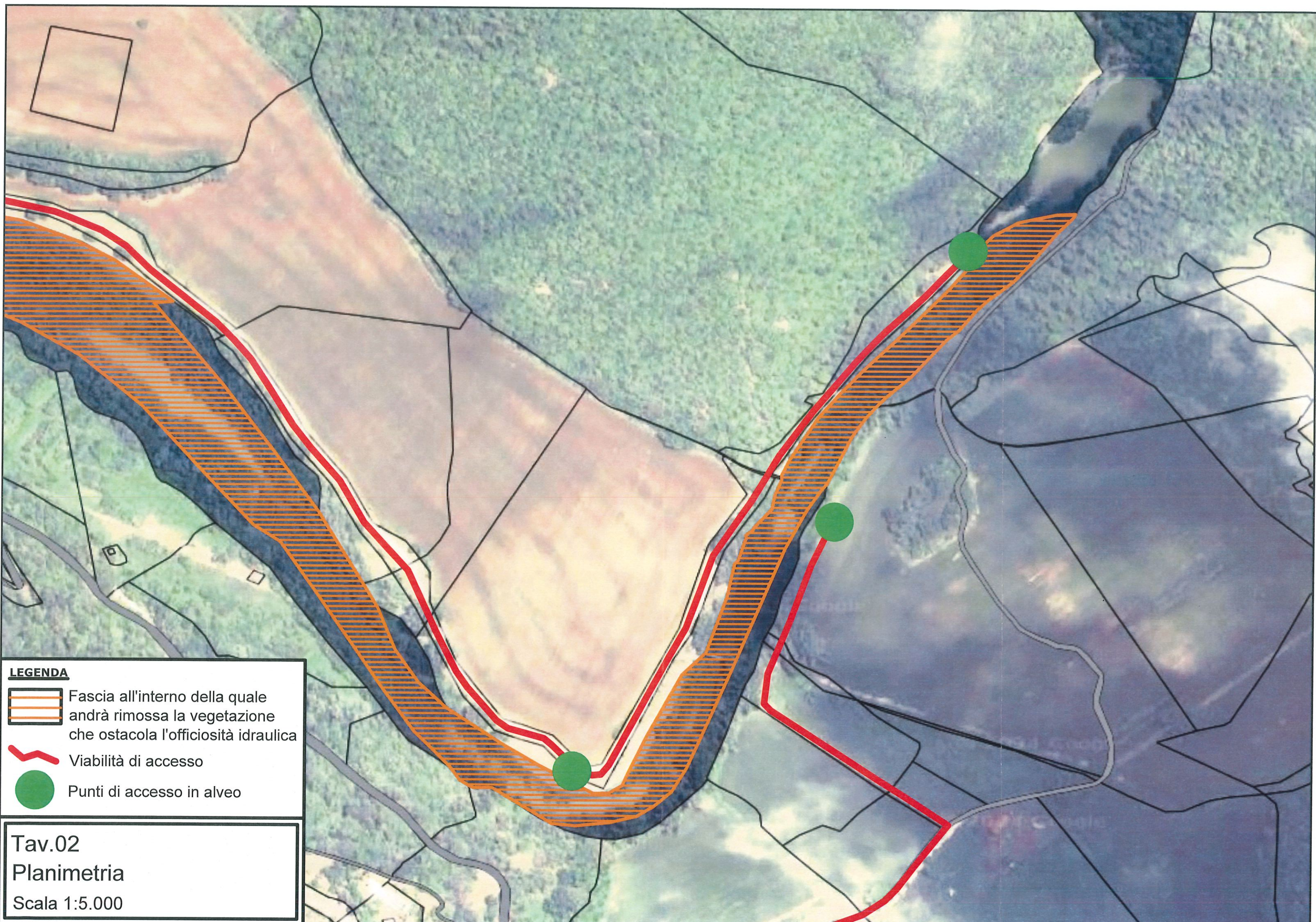





LEGENDA


-  Fascia all'interno della quale andrà rimossa la vegetazione che ostacola l'officiosità idraulica
-  Viabilità di accesso
-  Punti di accesso in alveo


Tav.01
Planimetria
Scala 1:5.000



LEGENDA

 Fascia all'interno della quale andrà rimossa la vegetazione che ostacola l'officiosità idraulica

 Viabilità di accesso

 Punti di accesso in alveo

Tav.02

Planimetria

Scala 1:5.000